

ОБЩЕСТВО С ОГРАНИЧЕННОЙ ОТВЕТСТВЕННОСТЬЮ
«СПЕЦГАЗТЕХСЕРВИС»

Регистрационный номер в государственном реестре саморегулируемых
организаций СРО-П-069-02122090

Регистрационный номер в реестре членов 389

Для регистрации в реестре членов 15.11.2017 г.

Заказчик- АО «Русатом Инфраструктурные решения»

ПРОЕКТ ПЛАНИРОВКИ И МЕЖЕВАНИЯ ТЕРРИТОРИИ

Строительство канализационного коллектора.
Самотечный коллектор DN 1200 L=3795 м и DN 1000 L=122 м
в г.Обнинске, Калужской области

Изм.	№ док.	Подп.	Дата

2023 г.

ОБЩЕСТВО С ОГРАНИЧЕННОЙ ОТВЕТСТВЕННОСТЬЮ
«СПЕЦГАЗТЕХСЕРВИС»

Регистрационный номер в государственном реестре саморегулируемых
организаций СРО-П-069-02122090

Регистрационный номер в реестре членов 389

Для регистрации в реестре членов 15.11.2017г.

Заказчик- АО «Русатом Инфраструктурные решения»

ПРОЕКТ МЕЖЕВАНИЯ ТЕРРИТОРИИ

объекта «Строительство канализационного коллектора.
Самотечный коллектор DN 1200 L=3795 м и DN 1000 L=122 м
в г.Обнинске, Калужской области»

ОСНОВНАЯ ЧАСТЬ

раздел 1 «Проект межевания территории. Графическая часть» раздел 2
«Проект межевания территории. Текстовая часть»

**МАТЕРИАЛЫ ПО ОБОСНОВАНИЮ ПРОЕКТА
МЕЖЕВАНИЯ ТЕРРИТОРИИ**

раздел 3 «Материалы по обоснованию проекта межевания территории.
Графическая часть»

раздел 4 «Материалы по обоснованию проекта межевания территории.
Пояснительная записка»

Директор

Р.Р. Яппаров

Главный инженер
проекта

К.Г. Башиянц

2023 г.

СОДЕРЖАНИЕ

№ п.п.	Наименование	Лист
<i>ОСНОВНАЯ ЧАСТЬ ПРОЕКТА МЕЖЕВАНИЯ ТЕРРИТОРИИ</i>		
<i>Раздел 1. Проект межевания территории. Графическая часть.</i>		
	Чертеж межевания территории (М 1:500)	ЛИСТЫ 1-8
<i>Раздел 2. Проект межевания территории. Текстовая часть.</i>		
2.1.	Перечень образуемых земельных участков	6
2.2.	Перечень координат характерных точек образуемых земельных участков	6
2.3.	Сведения о границах территории, применительно к которой осуществляется подготовка проекта межевания, содержащие перечень координат характерных точек таких границ в системе координат, используемой для ведения Единого государственного реестра недвижимости. Координаты характерных точек границ территории, применительно к которой осуществляется подготовка проекта межевания, определяются в соответствии с требованиями к точности определения координат характерных точек границ, установленных в соответствии с Градостроительным кодексом Российской Федерации для территориальных зон	6
2.4.	Вид разрешенного использования образуемых земельных участков, предназначенных для размещения линейных объектов и объектов капитального строительства, проектируемых в составе линейного объекта, а также существующих земельных участков, занятых линейными объектами и объектами капитального строительства, входящими в состав линейных объектов, в соответствии с проектом планировки территории	19
<i>МАТЕРИАЛЫ ПО ОБОСНОВАНИЮ ПРОЕКТА ПЛАНИРОВКИ ТЕРРИТОРИИ</i>		
<i>Раздел 3. Материалы по обоснованию проекта межевания территории. Графическая часть</i>		
	Схема границ зон с особыми условиями использования территорий (М 1:500)	ЛИСТЫ 1-8
<i>Раздел 4. Материалы по обоснованию проекта планировки территории. Пояснительная записка</i>		
4.1	Обоснование определения местоположения границ образуемого земельного участка с учетом соблюдения	21

	требований к образуемым земельным участкам, в том числе требований к предельным (минимальным и (или) максимальным) размерам земельных участков	
4.2.	Обоснование способа образования земельного участка	21
4.3.	Обоснование определения размеров образуемого земельного участка	21
4.4.	Обоснование определения границ публичного сервитута, подлежащего установлению в соответствии с законодательством Российской Федерации	21
4.5.	Решение о подготовке документации по межеванию территории	21

РАЗДЕЛ 1.

ПРОЕКТ МЕЖЕВАНИЯ ТЕРРИТОРИИ. ГРАФИЧЕСКАЯ ЧАСТЬ

Лист 1. Чертеж межевания территории (М 1:500)

РАЗДЕЛ 2. ПРОЕКТ МЕЖЕВАНИЯ ТЕРРИТОРИИ. ТЕКСТОВАЯ ЧАСТЬ.

2.1. Перечень образуемых земельных участков

Образование земельных участков на период эксплуатации линейного объекта и на период строительства не предусмотрено (п.8 ст.90 Земельного кодекса Российской Федерации).

2.2. Перечень координат характерных точек образуемых земельных участков

Проектом межевания в соответствии с проектом планировки территории не предусмотрено образование земельных участков. В составе линейного объекта здания не проектируется.

2.3. Сведения о границах территории, применительно к которой осуществляется подготовка проекта межевания, содержащие перечень координат характерных точек таких границ в системе координат, используемой для ведения Единого государственного реестра недвижимости. Координаты характерных точек границ территории, применительно к которой осуществляется подготовка проекта межевания, определяются в соответствии с требованиями к точности определения координат характерных точек границ, установленных в соответствии с Градостроительным кодексом Российской Федерации для территориальных зон.

Таблица № 1. Координаты поворотных и концевых точек устанавливаемых границ территории, применительно к которой осуществляется подготовка проекта межевания (система координат СК-40).

Имя точки	X, м	Y, м
Площадь 51 941 кв.м		
1	497772.26	1322962.04
2	497769.61	1322957.86
3	497768.78	1322956.56
4	497861.38	1322904.82
5	497865.00	1322902.80
6	497865.76	1322904.64
7	497866.31	1322904.37
8	497866.65	1322907.93
9	497868.48	1322913.34
10	497869.35	1322914.01
11	497878.08	1322910.16
12	497873.81	1322900.63

13	497880.51	1322897.30
14	497879.28	1322894.89
15	497965.51	1322847.31
16	497970.19	1322848.44
17	497968.82	1322855.22
18	497978.34	1322857.34
19	497991.47	1322851.18
20	497995.66	1322833.26
21	497992.61	1322832.53
22	498042.36	1322800.06
23	498051.56	1322801.90
24	498053.96	1322789.60
25	498043.58	1322787.43
26	498039.53	1322791.06
27	498020.58	1322803.58
28	498013.39	1322807.90
29	498081.81	1322732.47
30	498086.60	1322733.72
31	498089.20	1322724.31
32	498090.56	1322722.82
33	498115.96	1322604.52
34	498120.78	1322602.45
35	498122.59	1322595.07
36	498126.39	1322595.86
37	498131.65	1322596.94
38	498140.79	1322599.08
39	498141.67	1322600.19
40	498146.17	1322601.02
41	498149.43	1322586.37
42	498141.18	1322584.66
43	498138.02	1322591.49
44	498127.71	1322589.47
45	498125.68	1322586.12
46	498124.86	1322585.82
47	498126.48	1322579.25
48	498125.78	1322575.95
49	498124.48	1322573.15
50	498123.27	1322572.84
51	498133.94	1322528.55
52	498133.94	1322528.54
53	498134.85	1322528.76
54	498138.06	1322515.27
55	498137.47	1322513.94

56	498163.36	1322406.96
57	498164.11	1322407.14
58	498164.72	1322405.37
59	498170.81	1322406.90
60	498182.46	1322409.79
61	498190.88	1322411.82
62	498190.50	1322413.42
63	498198.34	1322414.91
64	498210.96	1322408.04
65	498209.46	1322391.98
66	498212.44	1322377.01
67	498207.12	1322370.03
68	498199.40	1322368.30
69	498191.71	1322403.97
70	498184.04	1322402.24
71	498172.45	1322398.88
72	498166.86	1322397.29
73	498168.69	1322387.28
74	498171.92	1322369.64
75	498173.70	1322361.26
76	498171.39	1322360.91
77	498182.10	1322297.45
78	498184.40	1322297.96
79	498186.27	1322288.16
80	498188.25	1322278.87
81	498195.76	1322247.59
82	498194.56	1322246.39
83	498191.08	1322245.73
84	498213.46	1322134.46
85	498227.45	1322098.23
86	498230.23	1322098.88
87	498237.73	1322067.88
88	498237.92	1322067.93
89	498257.40	1321990.45
90	498259.58	1321990.96
91	498263.08	1321976.26
92	498260.93	1321975.76
93	498284.05	1321877.51
94	498283.09	1321877.28
95	498289.33	1321851.47
96	498289.91	1321850.24
97	498291.22	1321850.74
98	498294.09	1321846.03

99	498292.85	1321845.20
100	498293.36	1321844.13
101	498301.50	1321827.10
102	498303.97	1321828.24
103	498307.80	1321820.60
104	498311.51	1321813.01
105	498312.98	1321810.22
106	498316.51	1321803.36
107	498318.63	1321799.34
108	498311.13	1321793.39
109	498304.66	1321802.56
110	498301.22	1321800.94
111	498296.87	1321808.26
112	498298.55	1321812.39
113	498296.72	1321815.89
114	498301.65	1321817.94
115	498298.17	1321825.57
116	498294.12	1321824.00
117	498289.53	1321832.06
118	498280.55	1321840.05
119	498280.45	1321843.38
120	498276.19	1321842.58
121	498274.80	1321848.31
122	498275.33	1321848.85
123	498274.48	1321849.66
124	498269.39	1321870.68
125	498270.69	1321874.38
126	498274.32	1321875.23
127	498248.99	1321982.85
128	498229.13	1322061.87
129	498218.19	1322059.32
130	498214.51	1322075.73
131	498220.23	1322077.01
132	498216.53	1322092.28
133	498217.72	1322095.67
134	498204.94	1322128.74
135	498200.80	1322127.74
136	498197.45	1322141.44
137	498199.01	1322141.82
138	498198.87	1322142.54
139	498201.51	1322143.09
140	498196.31	1322169.05
141	498197.96	1322169.44

142	498195.58	1322179.14
143	498194.34	1322178.87
144	498188.80	1322206.51
145	498191.09	1322206.94
146	498188.41	1322208.45
147	498181.31	1322243.88
148	498179.51	1322251.37
149	498180.34	1322251.55
150	498179.90	1322254.01
151	498178.93	1322253.80
152	498174.56	1322271.99
153	498175.60	1322275.87
154	498165.70	1322334.55
155	498166.51	1322334.73
156	498164.99	1322341.27
157	498164.68	1322342.60
158	498163.74	1322346.67
159	498163.42	1322348.03
160	498154.66	1322399.97
161	498153.51	1322404.63
162	498153.63	1322404.66
163	498129.57	1322504.07
164	498127.55	1322496.34
165	498121.27	1322494.94
166	498119.78	1322501.28
167	498126.17	1322518.35
168	498126.07	1322518.77
169	498122.36	1322519.77
170	498120.95	1322525.46
171	498124.21	1322526.23
172	498124.21	1322526.24
173	498113.59	1322570.34
174	498112.08	1322569.95
175	498107.88	1322576.15
176	498101.58	1322602.95
177	498105.84	1322603.99
178	498081.86	1322715.73
179	498081.07	1322715.54
180	498080.03	1322719.55
181	498052.47	1322749.93
182	498051.72	1322753.35
183	498049.77	1322752.92
184	497983.93	1322825.50

185	497974.87	1322823.37
186	497974.56	1322824.69
187	497966.48	1322822.14
188	497964.73	1322828.54
189	497967.17	1322832.31
190	497968.84	1322832.84
191	497968.55	1322834.07
192	497868.14	1322889.63
193	497861.53	1322884.49
194	497856.47	1322891.03
195	497860.02	1322894.12
196	497853.46	1322897.79
197	497763.42	1322948.10
198	497762.54	1322946.72
199	497743.39	1322958.87
200	497743.53	1322959.08
201	497744.28	1322960.27
202	497734.84	1322966.29
203	497733.07	1322967.41
204	497734.86	1322970.24
205	497735.59	1322971.39
206	497736.55	1322972.91
207	497729.41	1323004.14
208	497725.85	1323019.68
209	497709.33	1323015.85
210	497709.32	1323015.90
211	497704.24	1323014.52
212	497704.20	1323014.66
213	497597.05	1322989.84
214	497466.72	1322959.62
215	497468.14	1322953.93
216	497451.54	1322949.73
217	497450.02	1322955.70
218	497386.40	1322940.08
219	497387.49	1322935.70
220	497370.89	1322931.50
221	497369.75	1322935.99
222	497311.92	1322921.80
223	497308.97	1322921.16
224	497301.99	1322914.32
225	497298.91	1322917.05
226	497297.75	1322918.74
227	497174.53	1322892.19

228	497174.40	1322880.08
229	497166.62	1322878.21
230	497167.06	1322890.03
231	497058.10	1322848.32
232	497058.23	1322847.81
233	497051.35	1322845.74
234	497033.97	1322839.09
235	496889.91	1322811.10
236	496891.30	1322805.47
237	496874.33	1322801.24
238	496872.83	1322807.28
239	496765.31	1322782.38
240	496767.17	1322774.98
241	496732.27	1322766.23
242	496730.01	1322775.23
243	496616.94	1322757.48
244	496617.92	1322753.23
245	496600.73	1322748.93
246	496599.58	1322753.45
247	496477.22	1322722.16
248	496477.91	1322719.40
249	496470.11	1322717.40
250	496463.71	1322719.88
251	496454.87	1322717.70
252	496455.78	1322714.13
253	496443.71	1322710.90
254	496443.18	1322713.08
255	496429.70	1322709.43
256	496432.31	1322699.02
257	496414.01	1322694.42
258	496411.46	1322704.58
259	496331.09	1322683.64
260	496320.14	1322679.76
261	496319.92	1322680.69
262	496187.88	1322645.68
263	496079.41	1322618.31
264	495933.01	1322576.91
265	495784.62	1322544.48
266	495660.39	1322503.83
267	495660.38	1322503.83
268	495661.21	1322500.69
269	495649.21	1322497.39
270	495646.03	1322499.02

271	495642.30	1322499.04
272	495624.32	1322494.95
273	495623.44	1322498.38
274	495503.91	1322491.17
275	495490.23	1322487.93
276	495488.63	1322495.03
277	495491.99	1322498.65
278	495493.20	1322498.89
279	495492.80	1322500.06
280	495491.16	1322500.27
281	495450.03	1322496.66
282	495447.45	1322495.20
283	495443.98	1322495.59
284	495434.42	1322501.07
285	495433.88	1322515.97
286	495439.59	1322516.24
287	495447.24	1322505.68
288	495471.13	1322506.68
289	495498.09	1322508.66
290	495499.06	1322500.89
291	495553.74	1322504.19
292	495553.87	1322503.65
293	495557.15	1322504.40
294	495637.11	1322509.22
295	495644.72	1322511.26
296	495636.59	1322546.20
297	495636.28	1322547.53
298	495633.09	1322556.19
299	495639.81	1322559.42
300	495675.20	1322579.09
301	495718.84	1322595.53
302	495720.69	1322589.05
303	495678.98	1322571.27
304	495642.93	1322553.58
305	495644.24	1322551.13
306	495644.52	1322549.71
307	495650.69	1322518.42
308	495649.91	1322512.66
309	495657.51	1322514.69
310	495657.82	1322513.50
311	495657.83	1322513.51
312	495781.99	1322554.15
313	495909.89	1322582.09

314	495909.22	1322584.70
315	495884.50	1322578.43
316	495882.44	1322587.84
317	495877.34	1322611.31
318	495871.53	1322617.05
319	495868.59	1322616.94
320	495857.82	1322614.33
321	495857.53	1322613.23
322	495853.70	1322612.31
323	495852.63	1322617.27
324	495856.83	1322618.27
325	495857.79	1322617.47
326	495868.06	1322619.79
327	495868.68	1322621.74
328	495868.27	1322623.60
329	495882.33	1322626.96
330	495883.72	1322620.95
331	495890.51	1322589.49
332	495920.40	1322595.84
333	495924.21	1322594.90
334	495931.46	1322596.85
335	495932.70	1322606.75
336	495928.60	1322624.64
337	495919.32	1322627.81
338	495909.60	1322625.65
339	495907.19	1322635.42
340	495912.55	1322636.82
341	495913.14	1322634.35
342	495923.40	1322636.67
343	495930.92	1322633.97
344	495970.09	1322642.61
345	496006.25	1322650.41
346	496004.84	1322657.13
347	496011.69	1322658.63
348	496013.01	1322651.87
349	496014.19	1322646.04
350	496013.89	1322645.98
351	496014.18	1322644.60
352	496003.86	1322642.61
353	496003.74	1322643.12
354	495994.69	1322641.17
355	495993.72	1322639.09
356	495989.50	1322638.16

357	495988.35	1322638.92
358	495973.20	1322635.58
359	495960.29	1322632.30
360	495949.41	1322629.73
361	495933.95	1322626.07
362	495934.73	1322622.18
363	495938.06	1322608.27
364	495942.03	1322609.21
365	495944.29	1322600.21
366	495943.79	1322599.11
367	495945.95	1322590.96
368	496069.53	1322625.91
369	496069.33	1322626.77
370	496071.83	1322631.17
371	496074.15	1322631.73
372	496071.02	1322644.75
373	496061.94	1322649.35
374	496059.77	1322660.88
375	496067.45	1322662.48
376	496065.22	1322673.75
377	496070.65	1322675.89
378	496075.50	1322676.48
379	496076.59	1322668.83
380	496077.89	1322662.89
381	496075.90	1322662.38
382	496077.31	1322656.70
383	496072.79	1322655.47
384	496077.87	1322632.65
385	496087.35	1322634.89
386	496088.30	1322630.87
387	496157.07	1322648.21
388	496156.06	1322652.21
389	496160.35	1322653.27
390	496206.08	1322663.92
391	496206.73	1322661.06
392	496207.68	1322661.28
393	496276.24	1322679.45
394	496276.30	1322679.12
395	496279.33	1322679.68
396	496279.23	1322680.24
397	496305.16	1322687.11
398	496311.01	1322688.53
399	496311.10	1322688.21

400	496314.30	1322688.94
401	496314.14	1322689.50
402	496320.65	1322691.22
403	496320.88	1322690.09
404	496323.99	1322690.62
405	496327.19	1322691.28
406	496326.86	1322692.87
407	496327.92	1322693.15
408	496331.36	1322694.05
409	496331.56	1322693.21
410	496334.91	1322694.00
411	496337.99	1322694.65
412	496337.73	1322695.71
413	496364.91	1322702.79
414	496364.30	1322704.93
415	496370.91	1322706.85
416	496372.63	1322724.24
417	496420.73	1322724.45
418	496422.52	1322729.40
419	496421.24	1322763.05
420	496435.08	1322763.02
421	496435.95	1322730.67
422	496430.69	1322720.06
423	496440.79	1322722.80
424	496439.88	1322726.52
425	496474.01	1322734.90
426	496474.78	1322731.86
427	496528.12	1322745.50
428	496527.59	1322747.94
429	496528.78	1322751.70
430	496527.36	1322758.72
431	496528.60	1322764.68
432	496532.66	1322765.49
433	496535.65	1322748.98
434	496565.80	1322755.69
435	496566.78	1322756.92
436	496570.95	1322758.09
437	496572.75	1322757.62
438	496607.95	1322766.12
439	496604.22	1322784.45
440	496619.28	1322787.67
441	496622.97	1322769.29
442	496621.83	1322768.37

443	496741.73	1322787.19
444	496878.66	1322818.89
445	496875.30	1322833.13
446	496837.10	1322824.03
447	496834.13	1322837.78
448	496839.75	1322839.19
449	496847.69	1322835.09
450	496876.62	1322841.09
451	496877.35	1322841.98
452	496881.26	1322842.75
453	496882.22	1322838.22
454	496881.99	1322836.41
455	496885.59	1322820.44
456	497021.36	1322846.82
457	497018.93	1322856.61
458	497026.89	1322858.62
459	497025.27	1322864.42
460	497013.13	1322865.62
461	497011.74	1322872.73
462	497016.48	1322873.75
463	497023.41	1322872.68
464	497027.59	1322873.55
465	497030.11	1322878.44
466	497034.68	1322879.37
467	497035.85	1322878.40
468	497048.55	1322881.07
469	497050.53	1322882.91
470	497053.96	1322883.71
471	497056.89	1322882.97
472	497083.72	1322888.44
473	497086.63	1322895.32
474	497090.34	1322896.10
475	497098.39	1322893.58
476	497099.41	1322884.29
477	497036.68	1322871.86
478	497032.58	1322867.73
479	497034.57	1322860.55
480	497053.83	1322865.41
481	497055.66	1322858.10
482	497155.29	1322896.23
483	497153.12	1322904.91
484	497169.72	1322909.11
485	497169.77	1322908.92

486	497172.86	1322909.59
487	497174.42	1322902.39
488	497297.35	1322928.89
489	497296.08	1322934.62
490	497304.69	1322936.79
491	497303.66	1322940.88
492	497332.34	1322948.11
493	497334.93	1322937.74
494	497370.91	1322946.57
495	497373.68	1322947.26
496	497374.57	1322949.10
497	497379.67	1322957.92
498	497385.68	1322954.57
499	497386.51	1322950.40
500	497451.23	1322966.29
501	497587.45	1322997.88
502	497584.81	1323008.34
503	497619.72	1323017.14
504	497622.51	1323006.00
505	497701.61	1323024.19
506	497700.96	1323026.58
507	497729.43	1323033.91
508	497730.67	1323029.20
509	497732.46	1323028.10
510	497742.26	1323030.58
511	497745.36	1323018.18
512	497736.94	1323016.05
513	497739.12	1323006.50
514	497745.41	1322979.01
515	497749.84	1322976.21
516	497756.04	1322984.23
517	497759.17	1322988.27
518	497769.61	1322980.39
519	497762.39	1322970.47
520	497759.15	1322972.07
521	497754.09	1322974.58
522	497753.51	1322973.89
523	497757.79	1322971.18
524	497758.98	1322970.44
525	497759.69	1322969.99

2.4. Вид разрешенного использования образуемых земельных участков, предназначенных для размещения линейных объектов и объектов капитального строительства, проектируемых в составе линейного объекта, а также существующих земельных участков, занятых линейными объектами и объектами капитального строительства, входящими в состав линейных объектов, в соответствии с проектом планировки территории.

В составе линейного объекта здания не проектируются. Проектом межевания в соответствии с проектом планировки территории образование земельных участков не предусмотрено.

**МАТЕРИАЛЫ ПО ОБОСНОВАНИЮ ПРОЕКТА МЕЖЕВАНИЯ
ТЕРРИТОРИИ.**

**РАЗДЕЛ 3. МАТЕРИАЛЫ ПО ОБОСНОВАНИЮ ПРОЕКТА
МЕЖЕВАНИЯ ТЕРРИТОРИИ. ГРАФИЧЕСКАЯ ЧАСТЬ.**

Листы 1-8 - Схема границ зон с особыми условиями использования территорий
(М 1:500).

РАЗДЕЛ 4. МАТЕРИАЛЫ ПО ОБОСНОВАНИЮ ПРОЕКТА МЕЖЕВАНИЯ ТЕРРИТОРИИ. ПОЯСНИТЕЛЬНАЯ ЗАПИСКА.

4.1. Обоснование определения местоположения границ образуемого земельного участка с учетом соблюдения требований к образуемым земельным участкам, в том числе требований к предельным (минимальным и (или) максимальным) размерам земельных участков.

Образование земельных участков на период эксплуатации линейного объекта и на период строительства не предусмотрено (п.8 ст.90 Земельного кодекса Российской Федерации).

4.2. Обоснование способа образования земельного участка

В составе линейного объекта здания не проектируются.

Проектом межевания в соответствии с проектом планировки территории образование земельных участков не предусмотрено.

4.3. Обоснование определения размеров образуемого земельного участка

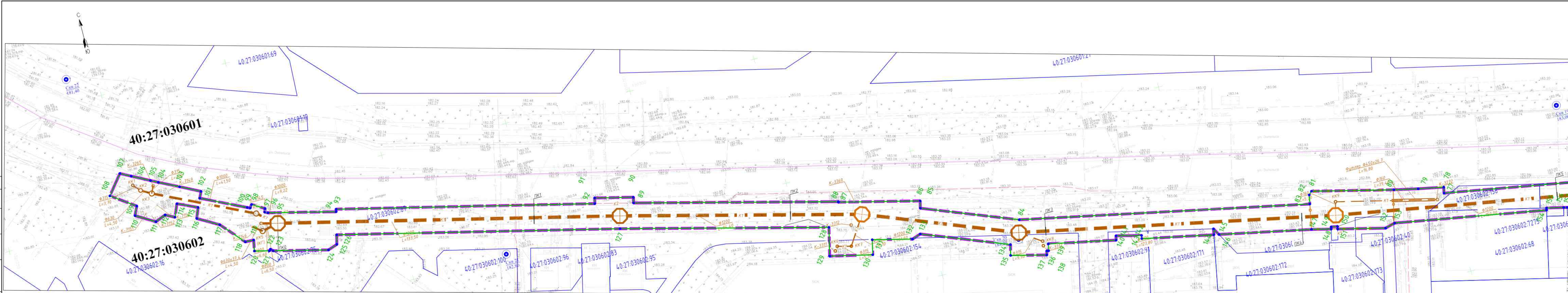
Проектом межевания в соответствии с проектом планировки территории образование земельных участков не предусмотрено.

4.4. Обоснование определения границ публичного сервитута, подлежащего установлению в соответствии с законодательством Российской Федерации

Проектом межевания в соответствии с проектом планировки территории установление публичных сервитутов не предусмотрено.

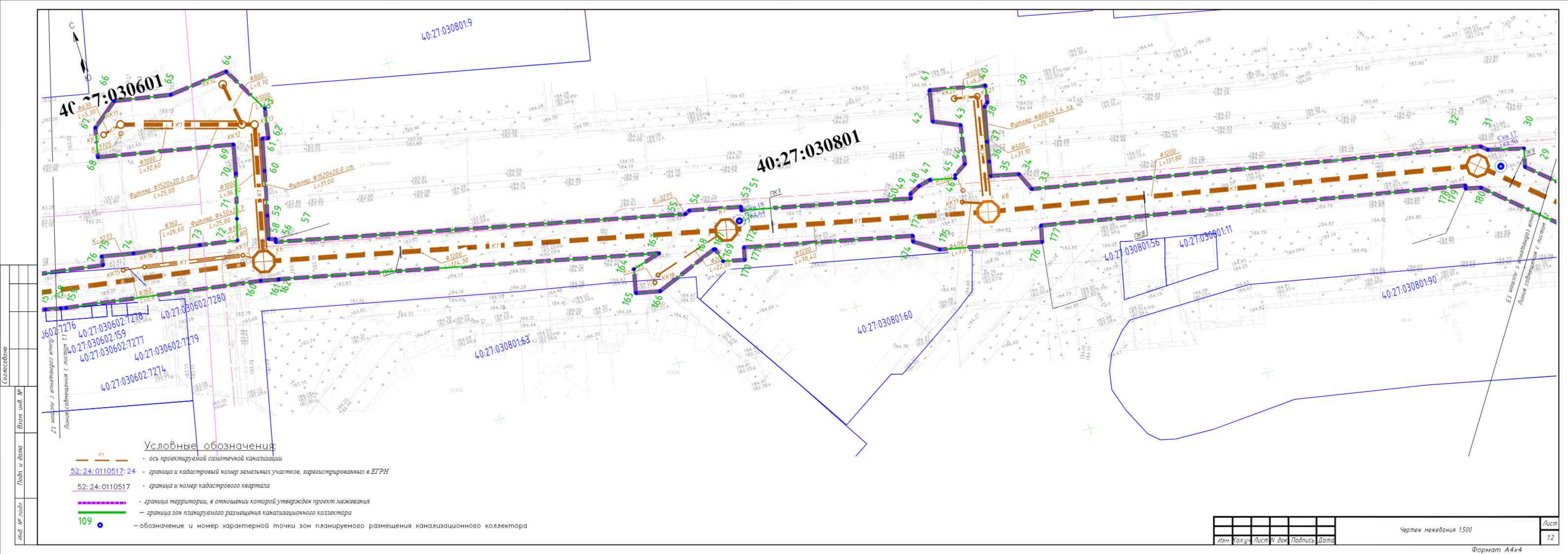
4.5. Решение о подготовке документации по межеванию территории

Постановление Администрации города Обнинска от 04.12.2023 года № 3022- п « О разработке проекта планировки и межевании территории линейного объекта «Строительство канализационного коллектора. Самотечный коллектор DN 1200 L=3795 м и DN 1000 L=122 м в г.Обнинске, Калужской области.



- Условные обозначения:**
- ось проектируемой самотечной канализации
 - 52:24:0110517:24 - граница и кадастровый номер земельных участков, зарегистрированных в ЕГРН
 - 52:24:0110517 - граница и номер кадастрового квартала
 - граница территории, в отношении которой утвержден проект межевания
 - граница зон планируемого размещения канализационного коллектора
 - 109 - обозначение и номер характерной точки зон планируемого размещения канализационного коллектора

Проект межевания территории				
Строительство канализационного коллектора. Самотечный коллектор DN 1200 L=3795 м. и DN 1000 L=122 м. в г. Обнинске, Калужской области				
Изм.	Кол-во	Лист	№ док.	Подпись
Разработал		Мельникова		11.23
Проверил		Тарасова		11.23
Н.контр.		Арутюнян		11.23
ГИП		Башиян		11.23
Проект межевания территории Основная часть (утверждаемая)				Статус
				Лист
				Листов
Чертеж межевания 1:500				ООО «СПЕЦГАЗТЕХСЕРВИС»



40:27:030801.9

40:27:030601

40:27:030801

40:27:030801.56

40:27:030801.11

40:27:030801.90







40:27:030801.60

40:27:030801.63

40:27:030602.7280

40:27:030602.7276
40:27:030602.7278
40:27:030602.159
40:27:030602.7277
40:27:030602.7279
40:27:030602.7274

Условные обозначения:

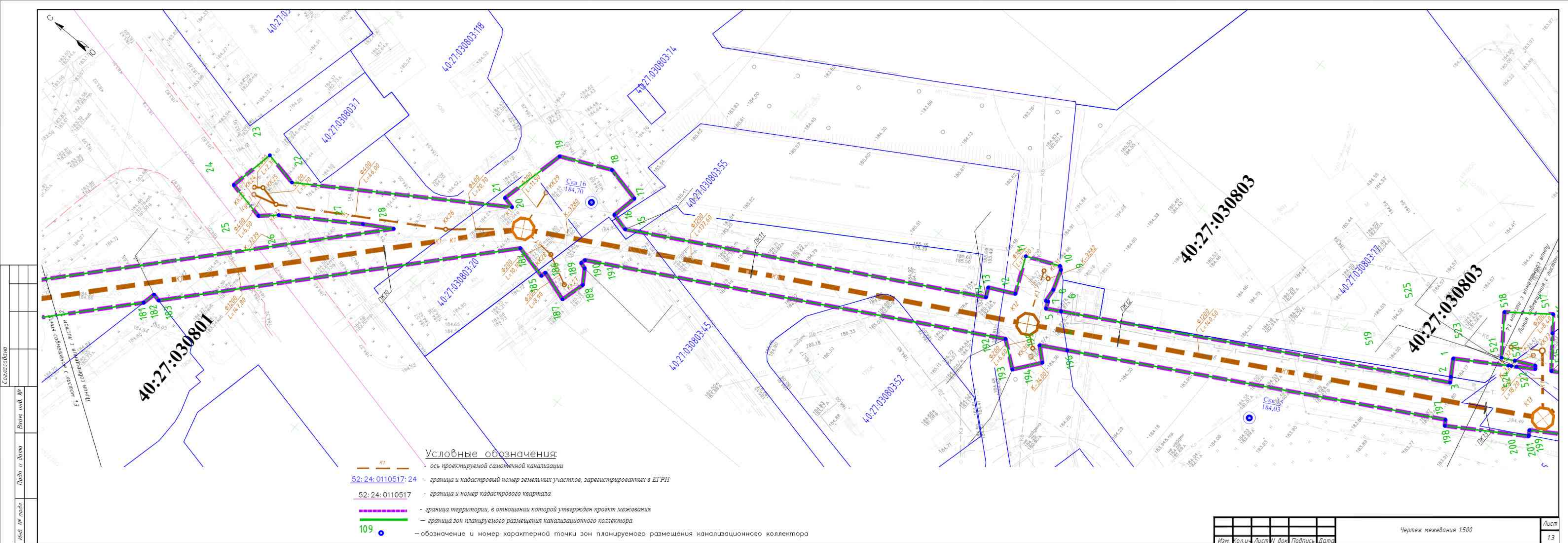
-  - ось проектируемой самотечной канализации
-  52:24:0110517:24 - граница и кадастровый номер земельных участков, зарегистрированных в ЕГРН
-  52:24:0110517 - граница и номер кадастрового квартала
-  - граница территории, в отношении которой утвержден проект межевания
-  - граница зон планируемого размещения канализационного коллектора
-  109 - обозначение и номер характерной точки зон планируемого размещения канализационного коллектора

Изм.	Кол.уч.	Лист	И док.	Подпись	Дата

Чертеж межевания 1:500

Лист
12

Формат А4х4

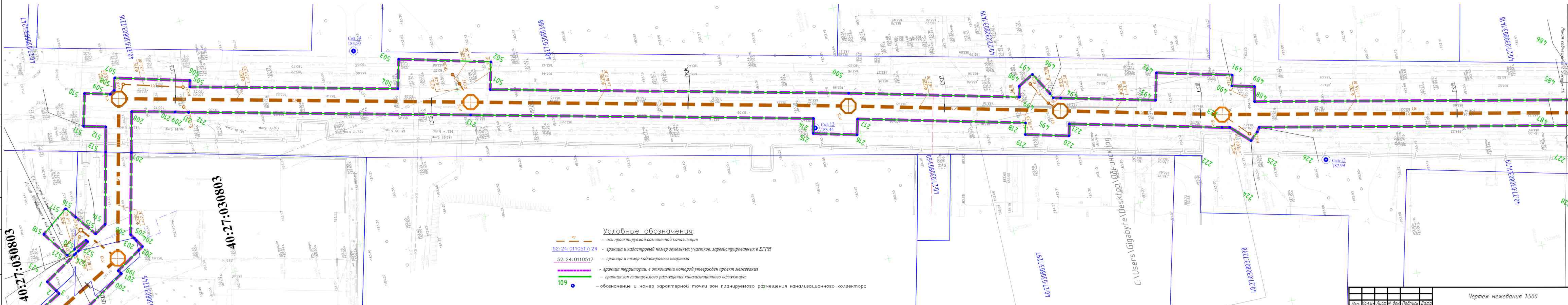
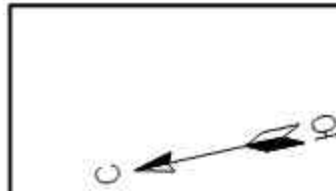


Условные обозначения:

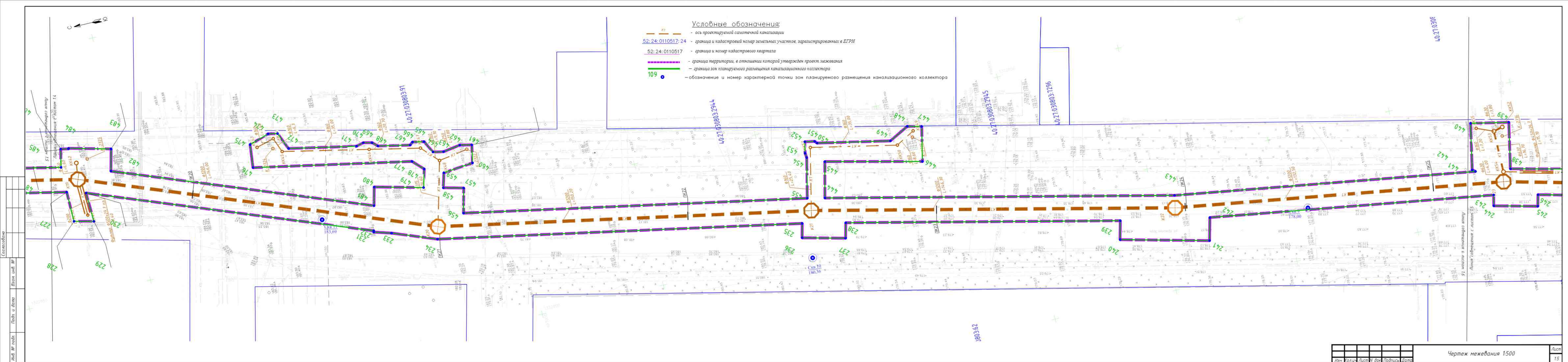
- K1 - ось проектируемой самотечной канализации
- 52: 24: 0110517: 24 - граница и кадастровый номер земельных участков, зарегистрированных в ЕГРН
- 52: 24: 0110517 - граница и номер кадастрового квартала
- - граница территории, в отношении которой утвержден проект межевания
- - граница зон планируемого размещения канализационного коллектора
- 109 - обозначение и номер характерной точки зон планируемого размещения канализационного коллектора

Изм.	Кол.уч.	Лист N док.	Подпись	Дата
------	---------	-------------	---------	------

Чертеж межевания 1:500



- Условные обозначения:**
- ось проектируемой самотечной канализации
 - 52:24:0110517:24 - граница и кадастровый номер земельных участков, зарегистрированных в ЕГРН
 - 52:24:0110517 - граница и номер кадастрового квартала
 - граница территории, в отношении которой утвержден проект межевания
 - граница зон планируемого размещения канализационного коллектора
 - 109 - обозначение и номер характерной точки зон планируемого размещения канализационного коллектора



Изм.	Колуч.	Лист	В док.	Подпись	Дата

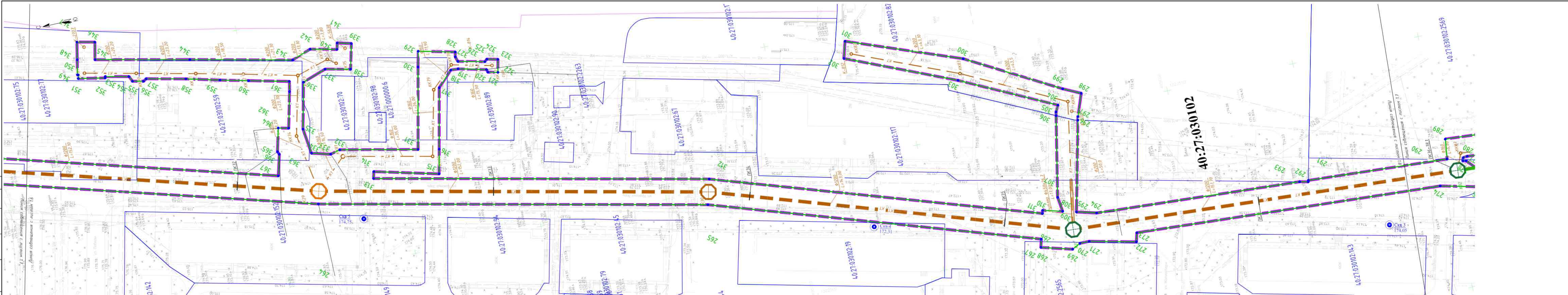
Чертеж межевания 1:500

Лист
1.5

Формат А4х6



- Условные обозначения:**
- ось проектируемой самотечной канализации
 - 52:24:0110517:24 - граница и кадастровый номер земельных участков, зарегистрированных в ЕГРН
 - 52:24:0110517 - граница и номер кадастрового квартала
 - граница территории, в отношении которой утвержден проект межевания
 - граница зон планируемого размещения канализационного коллектора
 - 109 - обозначение и номер характерной точки зон планируемого размещения канализационного коллектора

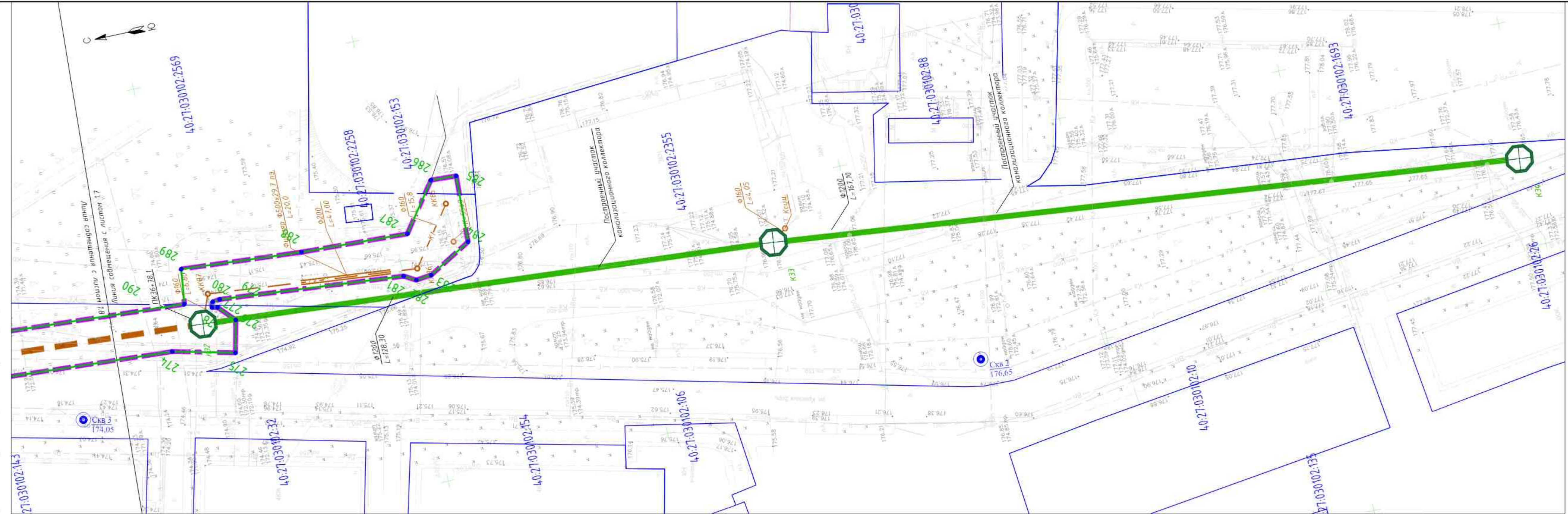


- Условные обозначения:**
- ось проектируемой самотечной канализации
 - 52:24:0110517:24 - граница и кадастровый номер земельных участков, зарегистрированных в ЕГРН
 - 52:24:0110517 - граница и номер кадастрового квартала
 - граница территории, в отношении которой утвержден проект межевания
 - граница зон планируемого размещения канализационного коллектора
 - 109 - обозначение и номер характерной точки зон планируемого размещения канализационного коллектора

40:27:030102

Изм.	Колуч.	Лист	В док.	Подпись	Дата

Чертеж межевания 1:500



Условные обозначения:

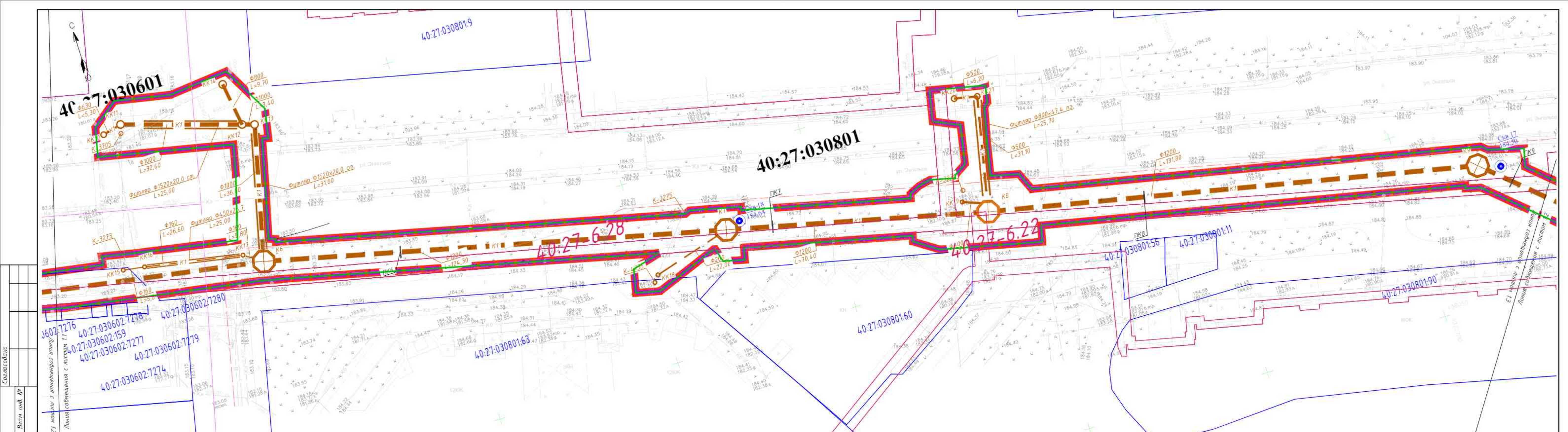
- К1 - ось проектируемой самотечной канализации
- 52: 24: 0110517: 24 - граница и кадастровый номер земельных участков, зарегистрированных в ЕГРН
- 52: 24: 0110517 - граница и номер кадастрового квартала
- граница территории, в отношении которой утвержден проект межевания
- граница зон планируемого размещения канализационного коллектора
- 109 - обозначение и номер характерной точки зон планируемого размещения канализационного коллектора



Условные обозначения:

- ось проектируемой самотечной канализации
- граница и кадастровый номер земельных участков, зарегистрированных в ЕГРН
- граница и номер кадастрового квартала
- граница территории, в отношении которой утвержден проект межевания
- граница зон планируемого размещения канализационного коллектора
- граница зон с особыми условиями использования сведений о которых содержится в ЕГРН
- охранный зона проектируемой самотечной канализации

Проект межевания территории				
Строительство канализационного коллектора. Самотечный коллектор DN 1200 L=3795 м. и DN 1000 L=122 м. в г. Обнинске, Калужской области				
Изм	Кол-во	Лист	№ док.	Подпись
Разработал		Мельникова		11.23
Проверил		Тарасова		11.23
Н.контр.		Арутюнян		11.23
ГИП		Башиян		11.23
Проект планировки территории				
Материалы по обоснованию				
Статус	Лист	Листов		
	1.1			
Схема границ зон с особыми условиями использования территорий				
1:500				
ООО «СПЕЦГАЗТЕХСЕРВИС»				



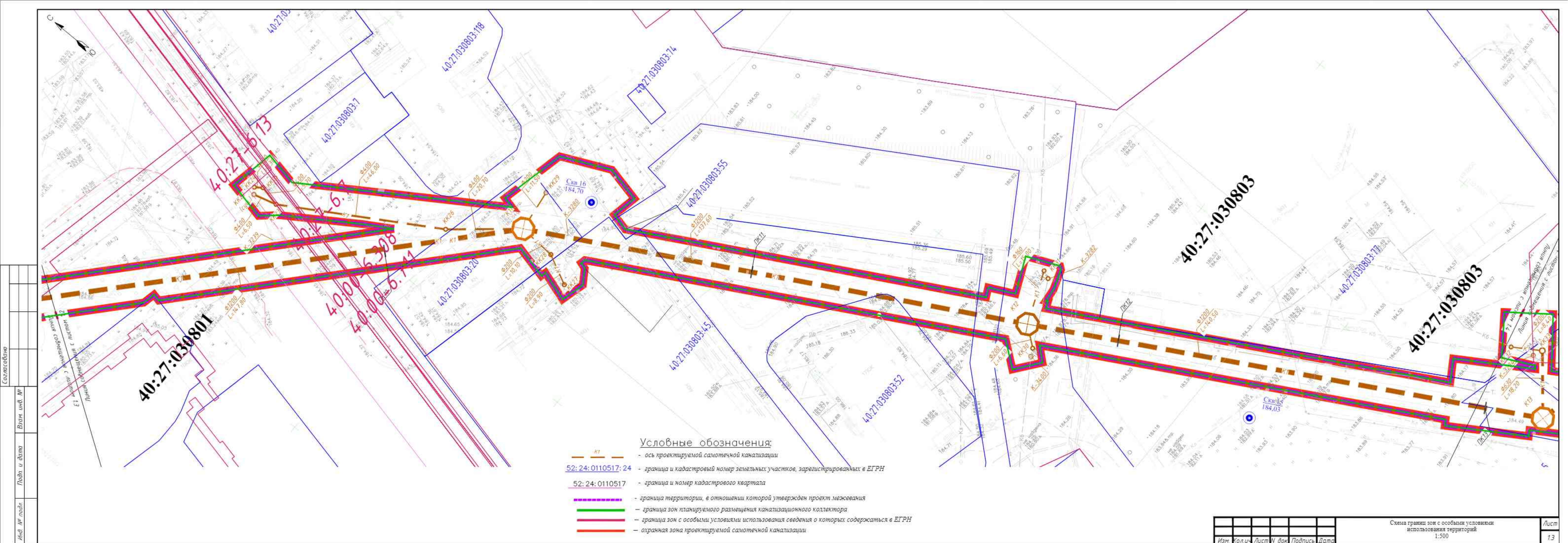
Согласовано
 Взам. инв. №
 Подп. и дата
 Инв. № подл.

Линия сообщения с листом 11
 Линия сообщения с листом 12
 0602:7276
 40:27:030602:7278
 40:27:030602:159
 40:27:030602:7277
 40:27:030602:7279
 40:27:030602:7274








- Условные обозначения:**
- ось проектируемой самотечной канализации
 - 52: 24: 0110517: 24 - граница и кадастровый номер земельных участков, зарегистрированных в ЕГРН
 - 52: 24: 0110517 - граница и номер кадастрового квартала
 - граница территории, в отношении которой утвержден проект межевания
 - граница зон планируемого размещения канализационного коллектора
 - граница зон с особыми условиями использования сведения о которых содержатся в ЕГРН
 - охранный зона проектируемой самотечной канализации

Изм.	Кол.уч.	Лист	№ док.	Подпись	Дата

Схема границ зон с особыми условиями использования территорий
 1:500

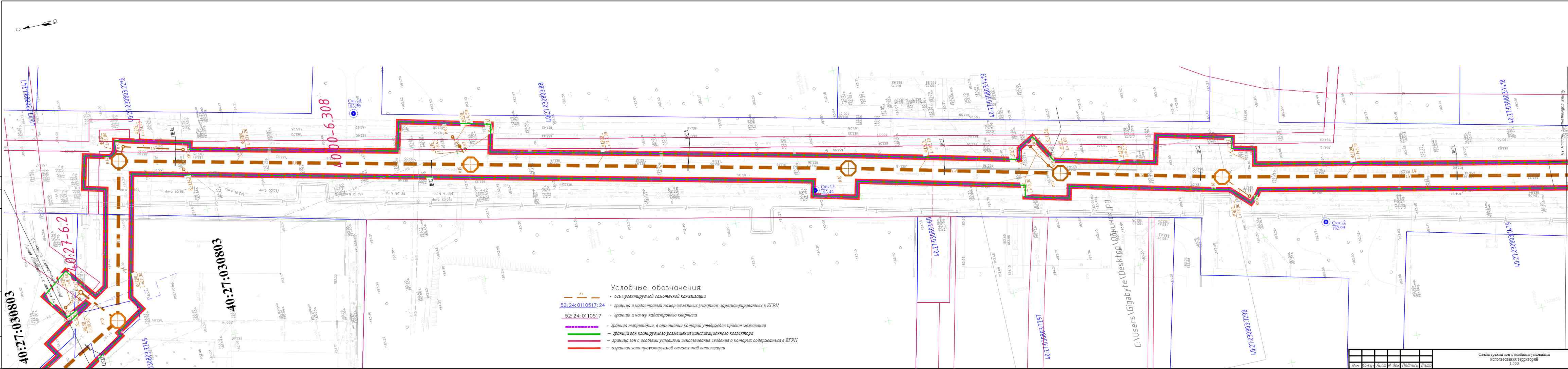


Условные обозначения:

-  K1 - ось проектируемой самотечной канализации
-  52: 24: 0110517: 24 - граница и кадастровый номер земельных участков, зарегистрированных в ЕГРН
-  52: 24: 0110517 - граница и номер кадастрового квартала
-  - граница территории, в отношении которой утвержден проект межевания
-  - граница зон планируемого размещения канализационного коллектора
-  - граница зон с особыми условиями использования сведений о которых содержатся в ЕГРН
-  - охранная зона проектируемой самотечной канализации

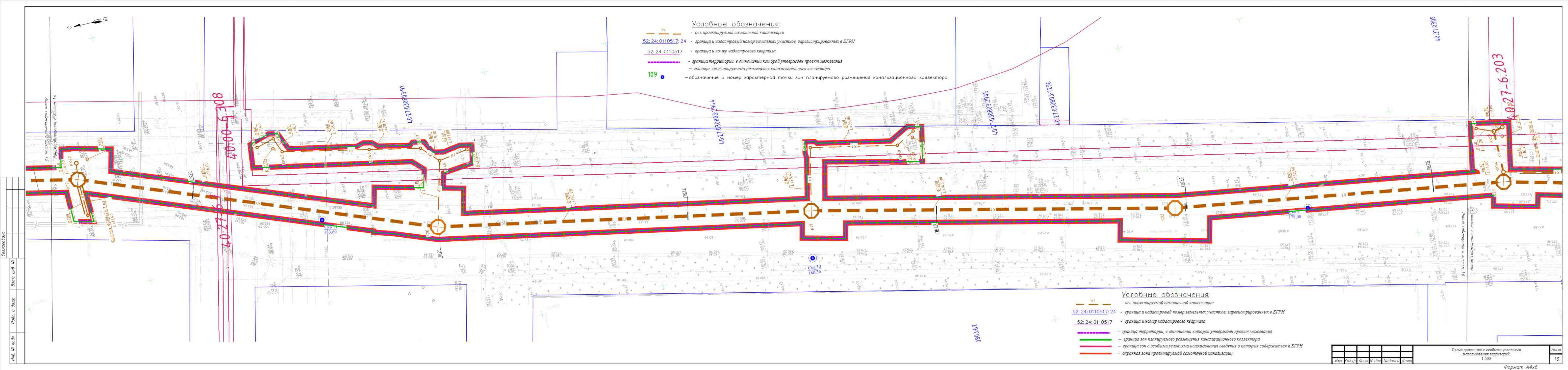
Изм.	Кол.уч.	Лист	№ док.	Подпись	Дата

Схема границы зон с особыми условиями использования территорий
1:500



- Условные обозначения:**
- ось проектируемой самотечной канализации
 - 52: 24: 0110517: 24 - граница и кадастровый номер земельных участков, зарегистрированных в ЕГРН
 - 52: 24: 0110517 - граница и номер кадастрового квартала
 - граница территории, в отношении которой утвержден проект межевания
 - граница зон планируемого размещения канализационного коллектора
 - граница зон с особыми условиями использования сведений о которых содержится в ЕГРН
 - охранная зона проектируемой самотечной канализации

Изм.	Колуч.	Листы	В док.	Подпись	Дата

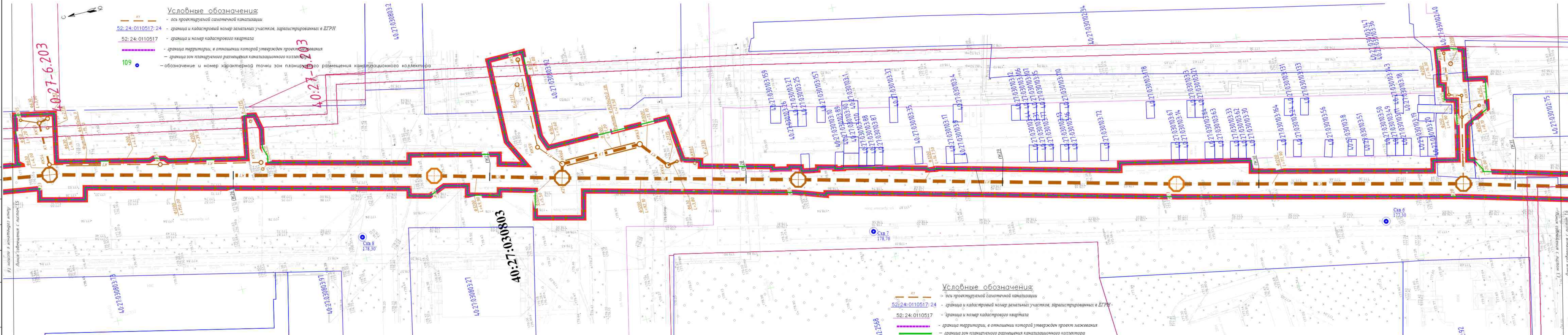


- Условные обозначения:**
- K1 - ось проектируемой самотечной канализации
 - 52: 24: 0110517: 24 - граница и кадастровый номер земельных участков, зарегистрированных в ЕГРН
 - 52: 24: 0110517 - граница и номер кадастрового квартала
 - граница территории, в отношении которой утвержден проект межевания
 - граница зон планируемого размещения канализационного коллектора
 - 109 - обозначение и номер характерной точки зон планируемого размещения канализационного коллектора

- Условные обозначения:**
- K1 - ось проектируемой самотечной канализации
 - 52: 24: 0110517: 24 - граница и кадастровый номер земельных участков, зарегистрированных в ЕГРН
 - 52: 24: 0110517 - граница и номер кадастрового квартала
 - граница территории, в отношении которой утвержден проект межевания
 - граница зон планируемого размещения канализационного коллектора
 - граница зон с особыми условиями использования сведений о которых содержится в ЕГРН
 - охранная зона проектируемой самотечной канализации

Изм.	Колуч.	Лист	В док.	Подпись	Дата

Схема границ зон с особыми условиями использования территорий
1:500

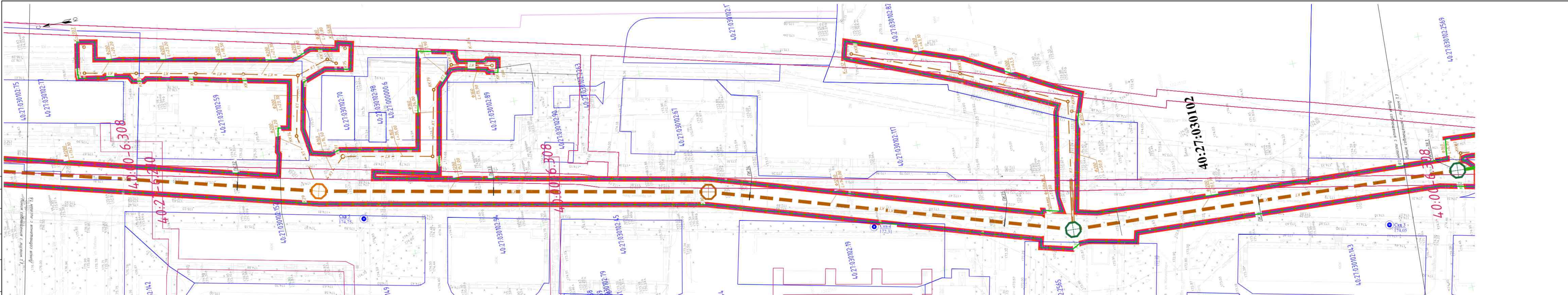


Условные обозначения:
 - ось проектируемой самотечной канализации
 52:24:0110517:24 - граница и кадастровый номер земельных участков, зарегистрированных в ЕГРН
 52:24:0110517 - граница и номер кадастрового квартала
 - граница территории, в отношении которой утвержден проект межевания
 - граница зон планируемого размещения канализационного коллектора
 109 - обозначение и номер характерной точки зон планируемого размещения канализационного коллектора

Условные обозначения:
 - ось проектируемой самотечной канализации
 52:24:0110517:24 - граница и кадастровый номер земельных участков, зарегистрированных в ЕГРН
 52:24:0110517 - граница и номер кадастрового квартала
 - граница территории, в отношении которой утвержден проект межевания
 - граница зон планируемого размещения канализационного коллектора
 - граница зон с особыми условиями использования сведения о которых содержатся в ЕГРН
 - охранная зона проектируемой самотечной канализации

Изм.	Колуч.	Лист	В док.	Подпись	Дата

Схема границ зон с особыми условиями использования территорий
 1:500



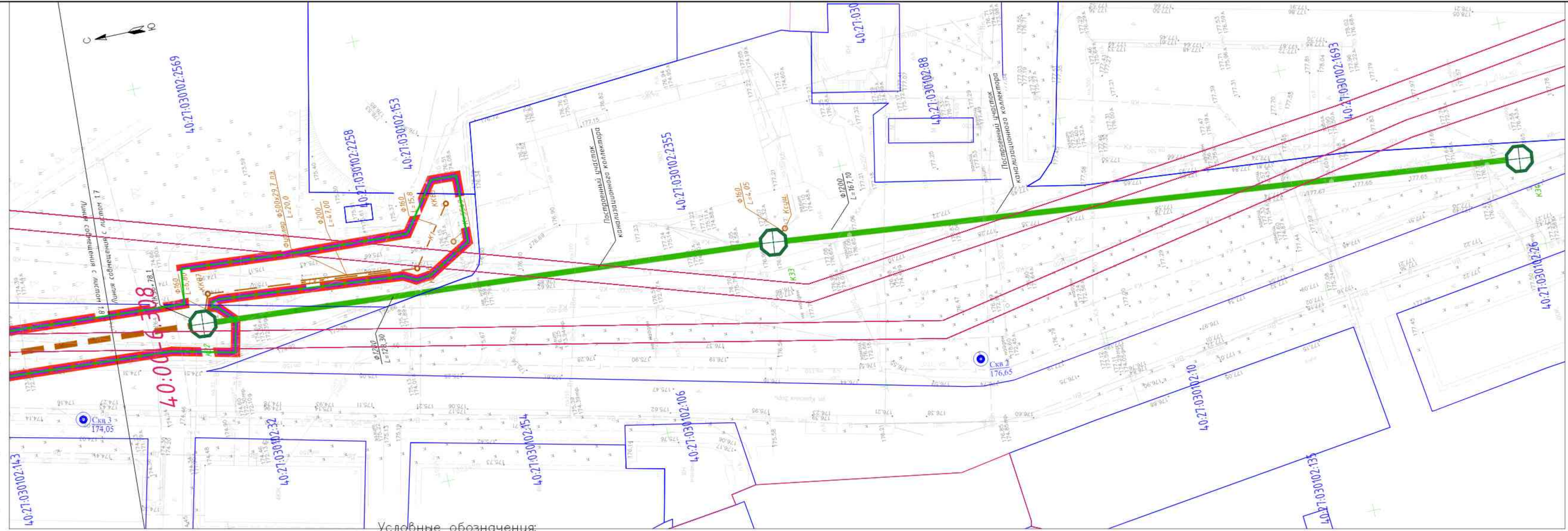
Условные обозначения:

- ось проектируемой самотечной канализации.
- 52:24:0110517:24 - граница и кадастровый номер земельных участков, зарегистрированных в ЕГРН
- 52:24:0110517 - граница и номер кадастрового квартала
- граница территории, в отношении которой утвержден проект межевания
- граница зон планируемого размещения канализационного коллектора
- граница зон с особыми условиями использования сведений о которых содержится в ЕГРН
- охранная зона проектируемой самотечной канализации








Изм.	Колуч.	Листы	В док.	Подпись	Дата

Схема границ зон с особыми условиями использования территорий
1:500

Сделано
Взам. инв. №
Подп. и дата
Инв. № подл.



Условные обозначения:

-  - ось проектируемой самотечной канализации
-  52:24:0110517:24 - граница и кадастровый номер земельных участков, зарегистрированных в ЕГРН
-  52:24:0110517 - граница и номер кадастрового квартала
-  - граница территории, в отношении которой утвержден проект межевания
-  - граница зон планируемого размещения канализационного коллектора
-  - граница зон с особыми условиями использования сведений о которых содержатся в ЕГРН
-  - охранная зона проектируемой самотечной канализации

Изм.	Кол.уч.	Лист	№ док.	Подпись	Дата

Схема границ зон с особыми условиями использования территорий
1:500